

MAPA DO CELÓW PROJEKTOWYCH			
Skala mapy		1:500	
Położenie obszaru opracowania: Miejscowość		Kragola	
Nazwa gminy		Stare Miasto	
Obręb ewidencyjny	identyfikator	0007	
	nazwa	KRAGOLA	
Oznaczenie układu współrzędnych		PL-2000/6	
Określenie obszaru, który był przedmiotem aktualizacji		PL-EVRF2007-NH	
identyfikator zgłoszenia prac geodezyjnych		-----	
Data opracowania mapy		Z.40600.3099.2025	
		17.08.2025	

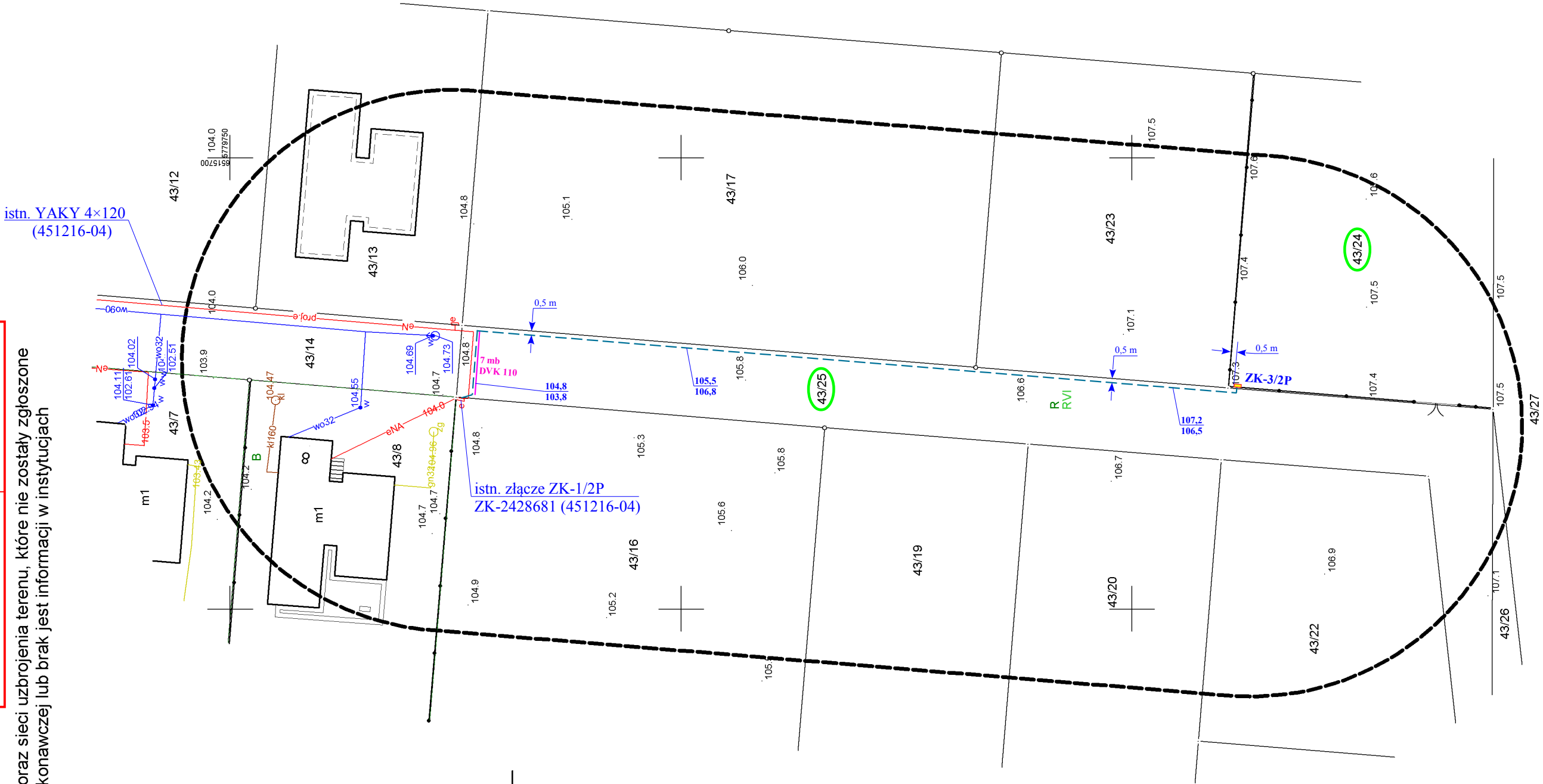
Nie wyklucza się istnienia w terenie innych przewodów oraz sieci uzbrojenia terenu, które nie zostały zgłoszone do pomiaru w ramach geodezyjnej inwentaryzacji powykonawczej lub brak jest informacji w instytucjach branżowych.



**BIURO USŁUG GEODEZYJNYCH**  
Rolski Piotr  
62-500 Konin, ul. J. Dąbrowskiego 26  
tel. 0-608 125 740  
Regon 310203938 NIP 665-104-07-59

inż. geod. Piotr Rolski  
geodeta uprawniony  
nr uprawnień zawodowych 16738




Oświadczam, że niniejszy dokument został opracowany w wyniku prac, których rezultaty zawiera operat techniczny wpisany do ewidencji materiałów państwowego zasobu geodezyjnego i kartograficznego. Jestem świadomy odpowiedzialności karnej za złożenie fałszywego oświadczenia	
Identyfikator zgłoszenia prac geodezyjnych	Z. 40600.3099.2025
Nazwa organu prowadzącego państwowy zasób geodezyjny i kartograficzny	STAROSTA KONIŃSKI
Identyfikator ewidencyjny operatu technicznego i data przyjęcia do zasobu	P.3010.2025.3284 z dnia 20.08.2025
Wykonawca prac geodezyjnych	Biuro Usług Geodezyjnych Rolski Piotr
Imię i nazwisko oraz numer uprawnień zawodowych kierownika prac geodezyjnych	inż. geod. Piotr Rolski nr uprawnień 16738



Legenda

- ZK-3/2P — proj. złącze kablowe typu KRSN-P2/2F-NH2/R-NH00/F - zaciski PEN w złączach uziemić,  $R \leq 5 \Omega$
- proj. kabel NA2XY (YAKXs) SE 0,6/1 kV 4×120, długość 94/102 mb
- proj. rura osłonowa DVK 110, długość wg opisu

Działki: obręb Kragola – 43/24, 43/25

 <b>Przedsiębiorstwo Handlowo Usługowe „ELUMIX” s. c. w Koninie</b>			
PROJEKTOWAŁ: mgr inż. Florian Lewandowicz Upr. proj. w zakresie sieci i inst. elektr. UAB.8346/II/74/89		 <i>podpis</i>	INWESTOR:
SPRAWDZIŁ: inż. Wojciech Ćwikliński Upr. proj. w zakresie sieci i inst. elektr. GPB.I.7342-6/97		 <i>podpis</i>	<b>ENERGA – OPERATOR S. A. Oddział w Kaliszu 62-800 Kalisz Al. Wolności 8 (RD w Koninie)</b>
OBIEKT: Linia kablowa nN i przyłącze nN do działki budowlanej w m. Kragola gm. Stare Miasto, działki jw.			
TREŚĆ: Projekt zagospodarowania terenu			
SKALA: <b>1 : 500</b>	DATA: <b>sierpień 2025</b>	NR RYS. <b>1.</b>	
NR WP: P/25/025348	OBI/45/2501388	nr umowy KJ04696/25	

ZA ZGODNOŚĆ Z ORYGINAŁEM

**Florian Lewandowicz**  
mgr inż. elektryk  
upr.bud.nr UAB.8346/II/6/86  
upr.proj.nr UAB.8346/II/74/89  
w specjalności sieci i instalacje elektryczne

**STAROSTA KONIŃSKI**  
Niniejsza dokumentacja była przedmiotem narady koordynacyjnej, która odbyła się za pomocą środków komunikacji elektronicznej  
Data narady: 2025-09-02  
Znak sprawy: MN.405.480.2025  
Uwagi i zalecenia zostały zawarte w protokole z narady koordynacyjnej  
Przewodniczący narady:Wiktór Rosiński